REGLES DE SAISIE DES FICHES SIRTAQUI ITINERAIRES (ITI)

Les fiches ITI sont ouvertes à plusieurs types de pratique

ONGLET IDENTIFICATION

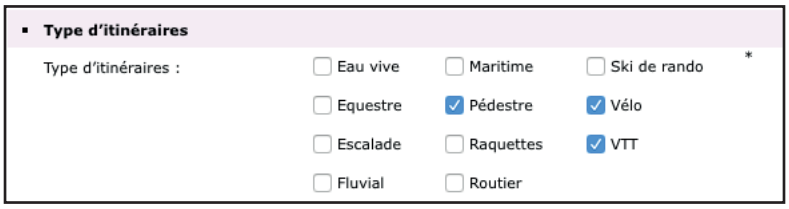

Valeurs (plusieurs choix possibles) : vélo, équestre, fluvial, maritime, pédestre, routier, VTT

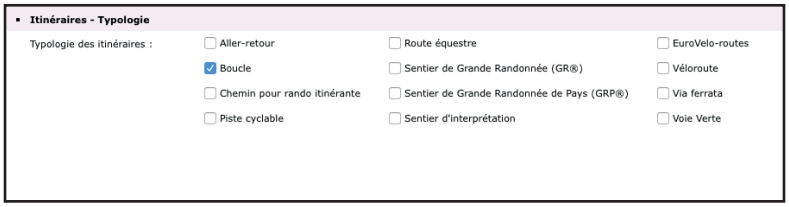

Valeurs (plusieurs choix possibles) : Chemin pour rando itinérante, Voie verte, Véloroute, Vélodyssée, Piste cyclable, Sentier de grande randonnée (GR), Sentier de grande randonnée de pays (GRP), Boucle (PR), Route équestre, Via ferrata

Valeurs (plusieurs choix possibles) : Compostelle, Culturel, Gastronomique, Historique, Insolite, Naturel (faune et flore), OEnologique, Religieux

Champ pour lier toutes les étapes d'un grand itinéraire entre elles. Nom des itinéraires présentant un intérêt régional et les itinéraires départementaux offrant à minima une itinérance de 7 jours

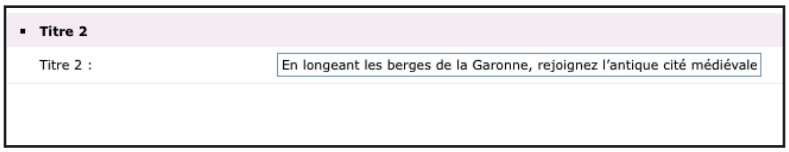

Facultatif. Sous-titre de l'itinéraire, pour indiquer un thème, une caractéristique complémentaire, ...
Ex : Si le titre (en « Raison sociale ») est « Le Chemin des contrebandiers », le titre 2 peut-être « Marcher à la frontière d'un pays… et de sa loi ! ».

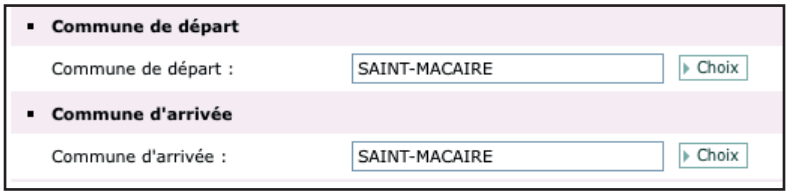

Valeurs (plusieurs choix possibles) : famille, sportifs, tous publics, personnes à mobilité réduite



Distance en kilomètre. Arrondir à l'unité supérieure après la virgule (ex : pour 5.65, inscrire 5.6) et ne pas mettre le sigle km dans la case.

Mode de locomotion : Valeurs (plusieurs choix possibles) : à cheval, à cyclomoteur, à moto, à pied, à roller, à vélo, en 4x4 et quad, en bateau, en camping-car, en raquettes, en transport en commun, en voiture, en VTT
Temps de parcours : Inscrire la durée en heures (20 mn, 1h, 2h20, 10h20) en arrondissant les valeurs à la dizaine (ex : 2h32 devient 2h30 et 2h36 devient 2h40). Dès lors qu'il y a plusieurs jours de randonnée, il est préconisé de faire une fiche par étape donc par jour ; la saisie de ce champ devient donc « 1 jour».
Difficulté : Valeurs (un seul choix) : Très facile, Facile, Moyenne, Difficile

Très facile (vert) : moins de 2 heures de marche (sur une base de 3 km/h), 6 km maximum, accessible aux familles, sur des chemins bien tracés, dénivelé cumulé à la montée inférieur à 300 m, sans aucun danger.
Facile (bleu) : moins de 3 heures de marche (sur une base de 3 km/h), 10 km maximum, accessibles aux familles, sur des chemins bien tracés, dénivelé cumulé à la montée inférieur à 300 m, sans danger.
Moyenne (rouge) : moins de 4 heures de marche (sur une base de 4 km/h), 16 km maximum, réservé aux randonneurs, dénivelé cumulé à la montée inférieur à 700 m ; certains endroits peuvent être sportifs ou comporter une ou deux difficultés particulières qui seront impérativement signalées dans le descriptif.
Difficile (bleu marine) : plus de 4 heures de marche (sur une base de 4 km/h), plus de 16 km, réservé aux randonneurs expérimentés et sportifs, dénivelé cumulé à la montée supérieur à 700 m ; certains endroits peuvent être sportifs ou comporter une ou deux difficultés particulières qui seront impérativement signalées dans le descriptif.

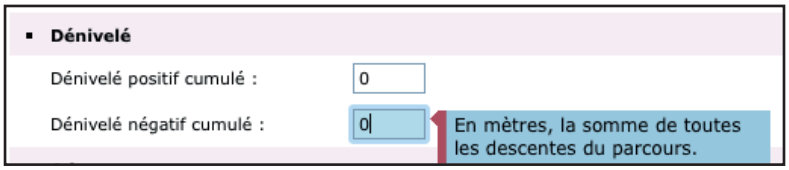

Valeurs en mètres. Si aucune information viable, mettre zero par défaut.

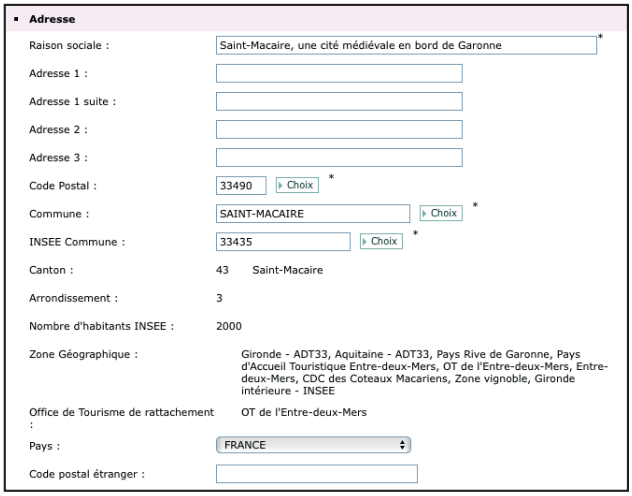

Raison sociale : nom de l'itinéraire
Commune : Commune de départ de l'itinéraire

Gironde TOURISME

Adresse gestionnaire

Raison sociale :	
Adresse 1 :	
Adresse 1 Suite :	
Adresse 2 :	
Adresse 3 :	
Code postal :	33490 Choix
Commune :	SAINT-MACAIRE Choix
Code postal étranger :	
Pays :	-- Sélectionnez un élément --

Nom de l'organisme à contacter pour renseignements (office de tourisme, mairie, service randonnée du CDT ou du CG, …)

Description commerciale

Description commerciale :

En longeant les berges de la Garonne, cette balade de 2 heures vous mènera dans l'antique cité de Saint-Macaire, blottie sur son rocher. L'Eglise Saint-Sauveur et ses peintures murales du XIVe siècle, les vieux remparts, le prieuré Saint-Sauveur, les portes d'enceinte ou encore la maison forte médiévale de Tardes : immersion au Moyen-Âge, dans cet ancien verrou du bordelais sur la Garonne. On se plait à flâner le nez au ciel dans des ruelles pittoresques, à musarder de petites boutiques en recoins empreints d'histoire, on retombe en enfance en

Descriptif CDT

Descriptif CDT :

En longeant les berges de la Garonne, cette balade de 2 heures vous mènera dans l'antique cité de Saint-Macaire, blottie sur son rocher. L'Eglise Saint-Sauveur et ses peintures murales du XIVe siècle, les vieux remparts, le prieuré Saint-Sauveur, les portes d'enceinte ou encore la maison forte médiévale de Tardes : immersion au Moyen-Âge, dans cet ancien verrou du bordelais sur la Garonne. On se plait à flâner le nez au ciel dans des ruelles pittoresques, à musarder de petites boutiques en recoins empreints d'histoire, on retombe en enfance en

Description de la randonnée. Pour modifier le descriptif CDT, merci de nous contacter.

Etapes Ajouter

	Etapes	Nom Etape	Descriptif	UTM WGS84 NORTHING	UTM WGS84 EASTING	Longitude (décimale googlemap)	Latitude (décimale googlemap)	Titre	Média	Crédit
	Etape 1	Départ	Départ de la place à l'entrée de la cité médiévale. Descendez la rue sur 50 mètres en passant devant le bureau d'information touristique de Saint-Macaire. En plus de l'information touristique traditionnelle vous trouverez une boutique des vins produits sur le canton, des miels, des apéritifs originaux...			-0.22696	44.56519	etape 1		© D.Remazeilles (Gironde Tourisme)
	Etape 2	Etape 2	Tournez à gauche en direction de la place du Mercadiou, bordée d'arcades à couverts, en pierres blondes, et de belles maisons des XIIIe et XVIe siècles... descendez la rue sur 200 mètres. Tournez légèrement à gauche puis passez sous la porte en pierre. Sur votre droite,			-0.22686	44.56481	etape 3		© D. Remazeilles (Gironde Tourisme)

Descriptif en toutes lettres d'un point A à un point B, mentionnant des repères parfois invisibles sur carte et complétant le balisage sur le terrain. Il est possible d'y citer un point d'intérêt ; celui-ci pourra aussi être décrit en détail si nécessaire dans la rubrique suivante.
Coordonnées : Longitude au format numérique décimal (ex : -0.5723730), Latitude au format numérique décimal (ex : 44.8390890)

Gironde TOURISME

Points d'intérêts Ajouter

Type de POI	Nom	Descriptif	Longitude	Latitude	Titre	Média	Crédit	Titre
Patrimoine bâti	Les remparts de Saint-Macaire	L'enceinte fortifiée, dont on peut découvrir les éléments les plus significatifs au pied de l'église et du prieuré, n'est plus représentée que par les trois portes de Benauge, de Thuron et de Rendesse, singulières par la qualité de leur appareil de pierre. Les remparts du faubourg Rendesse, par exemple, sont constitués d'un chemin de ronde et d'archères cruciformes. Le faubourg de Thuron, édifié entre la place du marché et le premier port, a fait l'objet d'un supplément de précaution défensive avec l'ajout d'une barbacane complétant le dispositif de la porte du Thuron.	-0.22675	44.56303	POI 1		© D. Remazeilles (Gironde Tourisme)	
Patrimoine bâti	La place du Mercadiou	La place du Mercadiou, « place du marché » en gascon, qui se présente comme celles des bastides médiévales, est le symbole de la puissance des marchands. Elle est bordée d'arcades à couverts, en pierres blondes, et de belles maisons des XIIIe (14, place du Mercadiou) et XVIe siècles... Une riche demeure bourgeoise située sur la place abritait au XVIe siècle un relais de poste. Sa cour intérieure en a conservé les écuries et on peut encore en	-0.22493	44.56503	POI 2		© D. Remazeilles (Gironde Tourisme)	

Entre 3 et 10 points différents.
Type de POI : Valeurs possibles : Dégustation, Panorama, Patrimoine bâti, Site culturel, Site naturel

Marques et labels

Marques et labels : ☐ FFC ☐ FFME ☐ GRP ☐ FFCT ☐ GR ☐ PR homologué FFRP

Facultatif. Valeurs multiples possibles

Itinéraire - Equipements et services Ajouter

	Equipements et services en chemin	Latitude	Longitude
	Aire de pique-nique	44.56377	-0.22436

Facultatif. Valeurs possibles : Aire de pique-nique, Location d'audioguide, Panneaux d'information, Point alimentation (épicerie, restauration), Point d'eau, Table d'orientation

Itinéraires - Points d'attention Ajouter

Facultatif. Nom de la difficulté (ex : présence d'une palombière, traversée de route fréquentée, forte pente, zone humide, …)

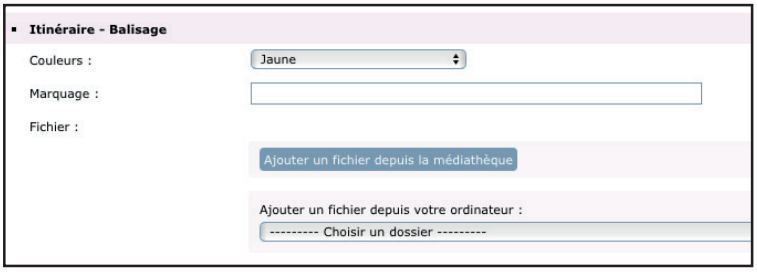

Facultatif.

Choix multiples possibles.

Facultatif. Pourcentages en fonction de la nature des chemins.

ONGLET ACCES-LOCALISATION

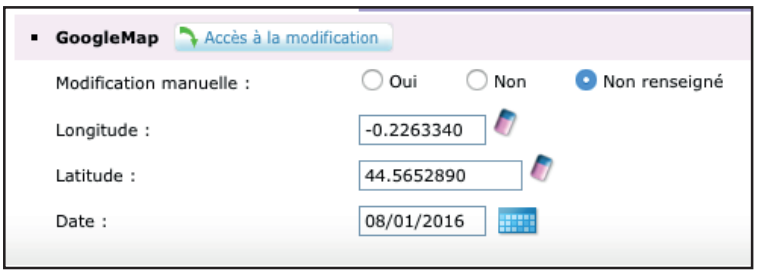

Modification manuelle : La valeur «oui» indique que la localisation a été modifiée manuellement. La valeur «non» indique que la géolocalisation est automatique, à partir des champs du bloc adresse

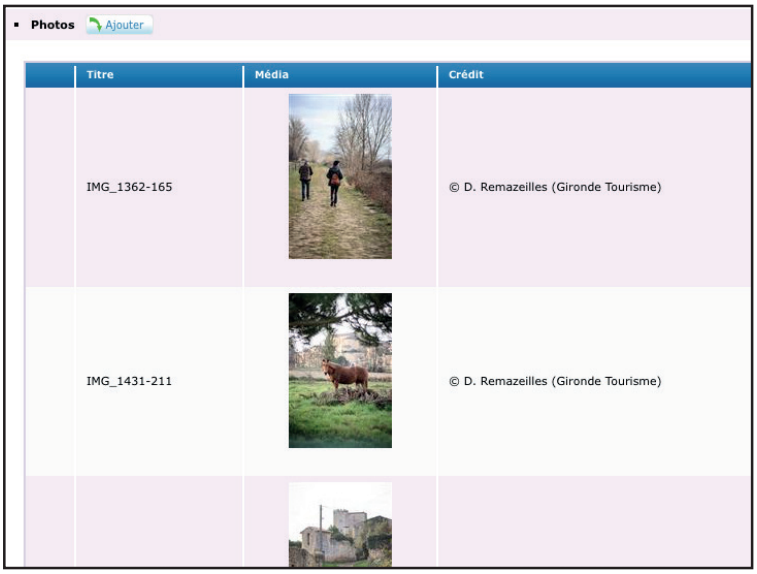

Photo en basse définition (72 DPI), au format paysage 800 x 600 pixels, au poids équivalent à 250 Ko

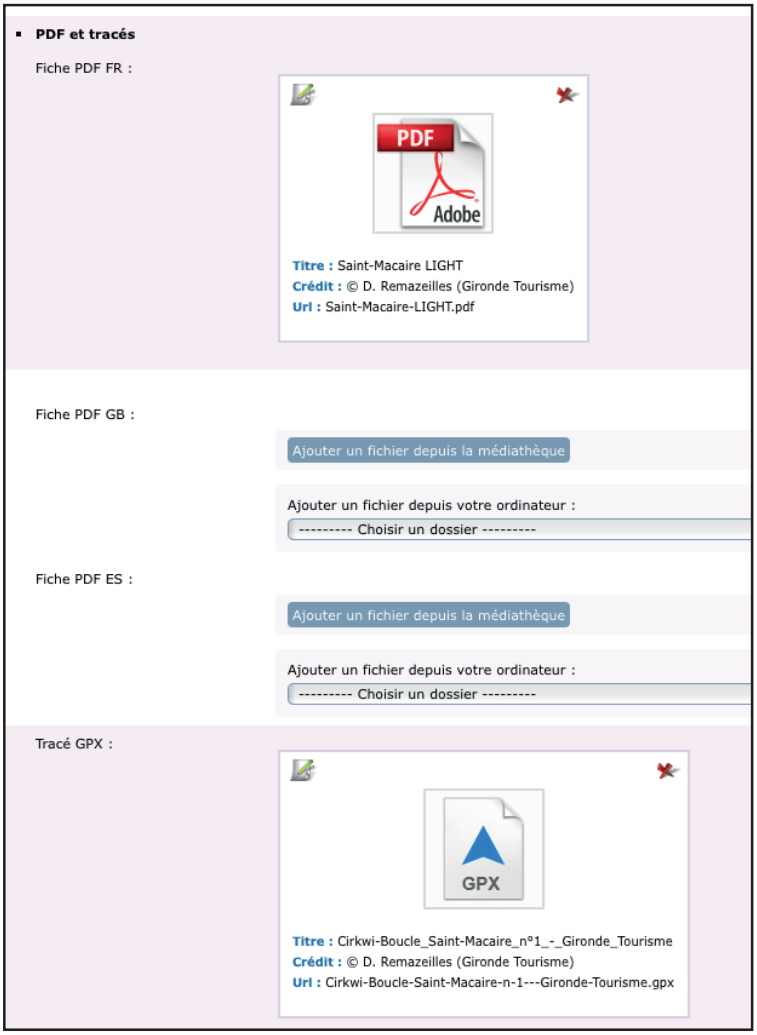

Tracé GPX et PDF impératifs.